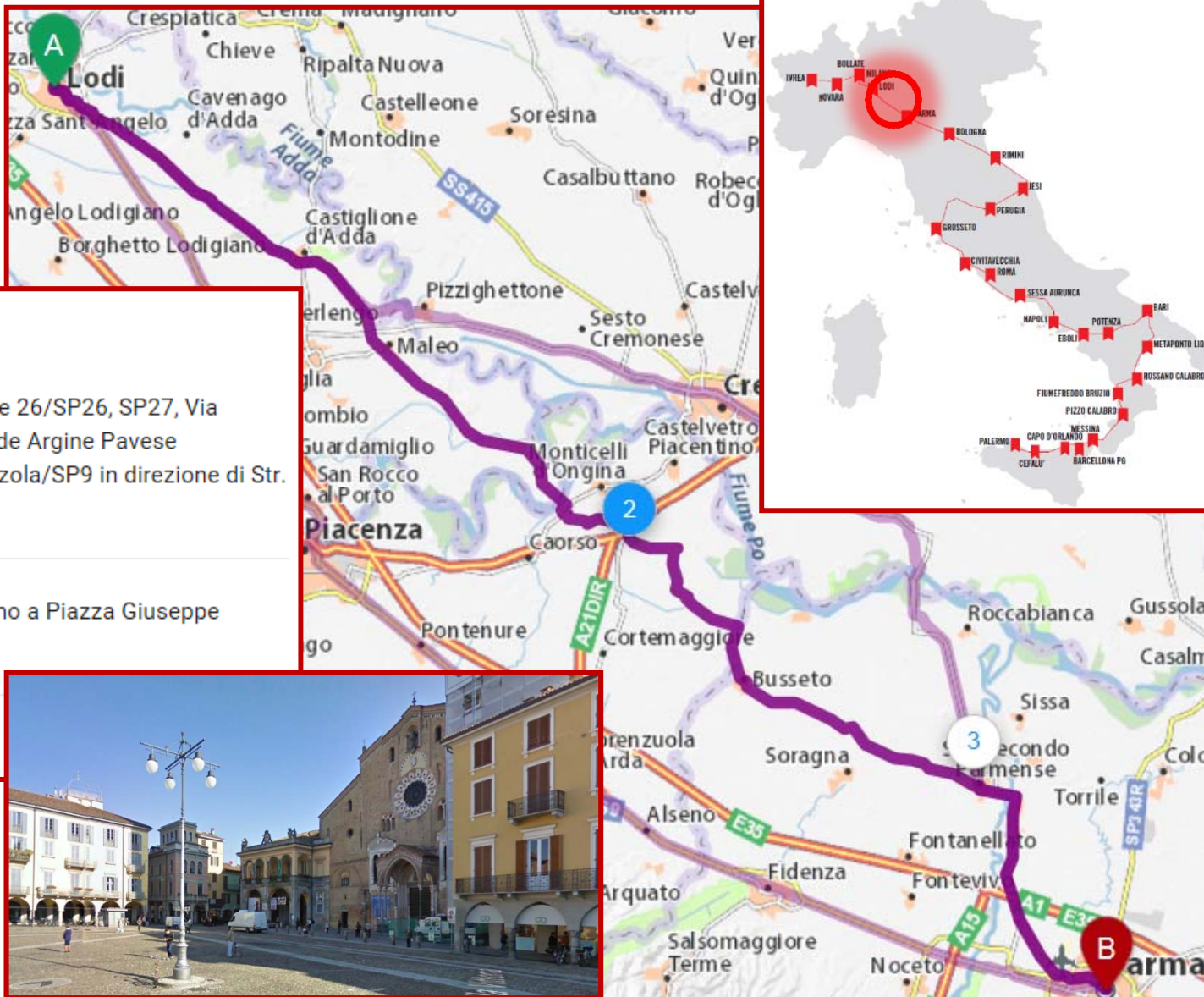


Lodi > Parma – km 110

Tappa nr 2 - Lunedì 26 Giugno
ore 8 partenza da Piazza della Vittoria



Lodi
Provincia di Lodi

- > Prendi Strada Provinciale 26/SP26, SP27, Via Argine San Giorgio, Strade Argine Pavese Piombina... e Str. Baganzola/SP9 in direzione di Str. G. Garibaldi a Parma
- 1 h 48 min (103 km)
- > Segui Str. G. Garibaldi fino a Piazza Giuseppe Garibaldi
- 5 min (800 m)

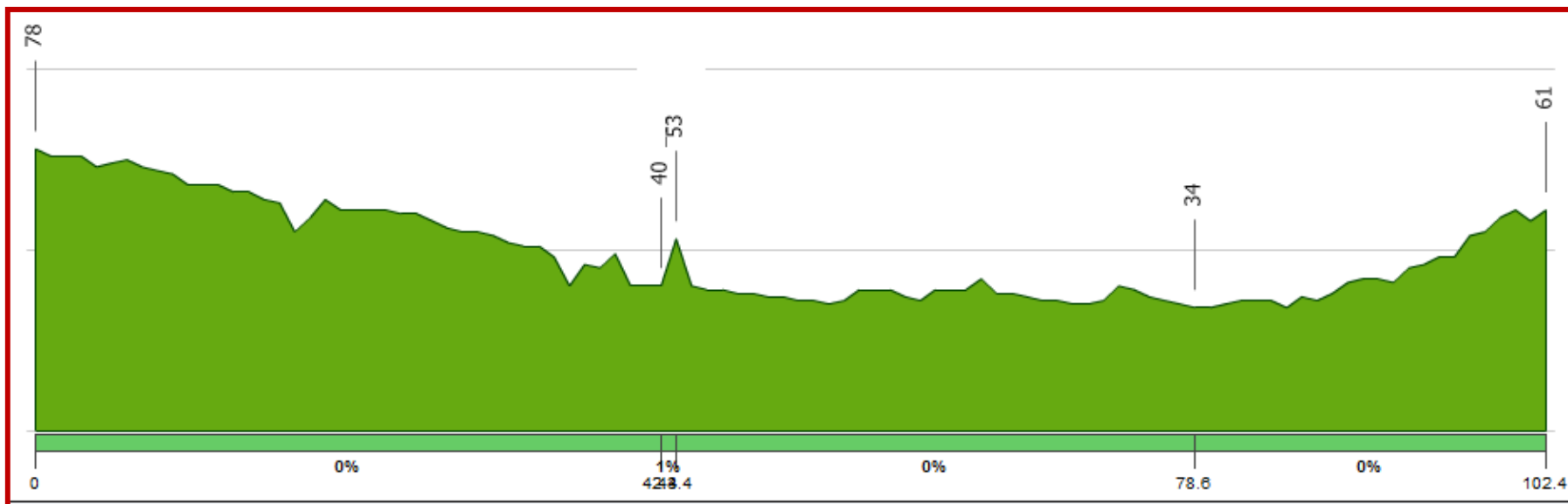
Parma



Lodi > Parma – km 110

Tappa nr 2 - Lunedì 26 Giugno

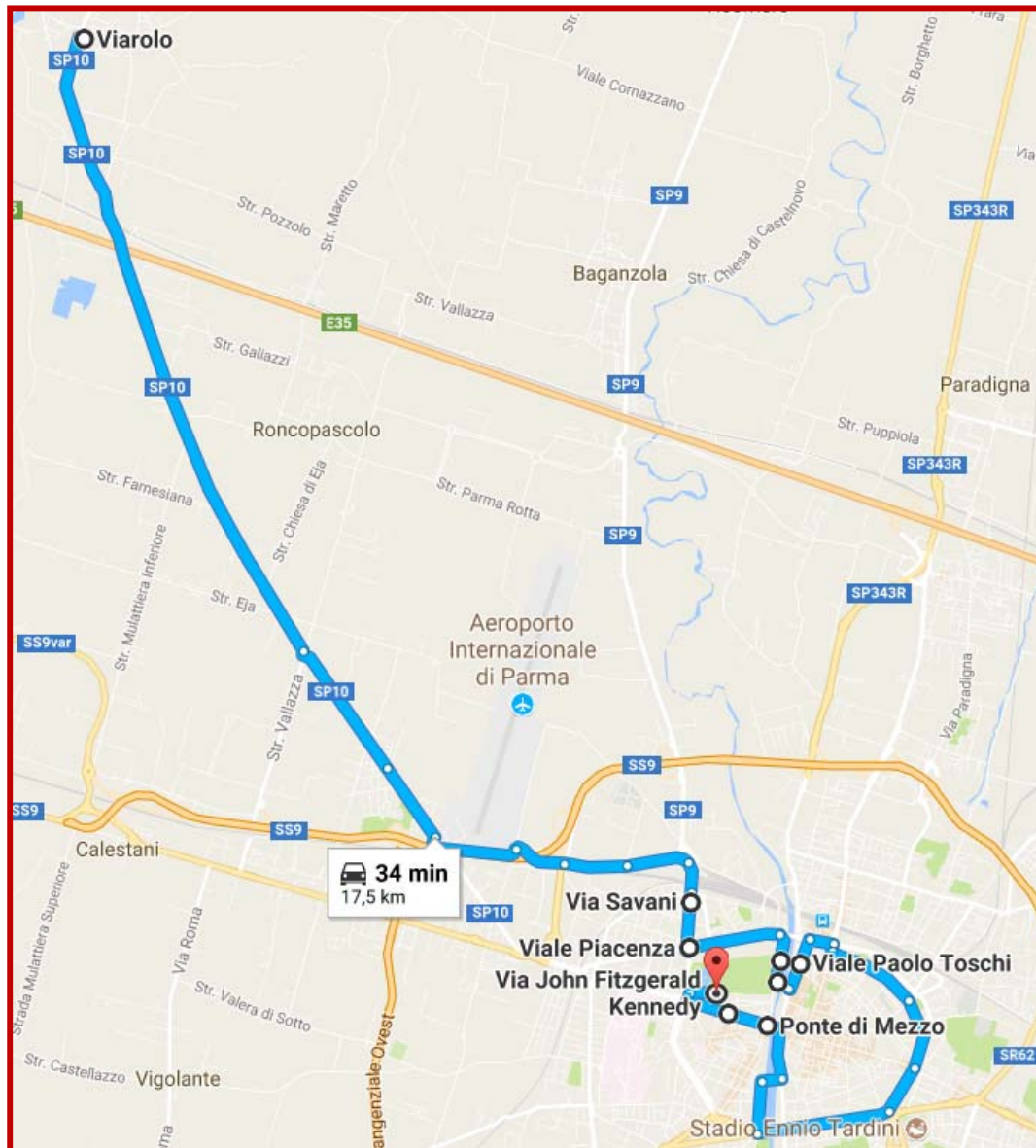
comuni attraversati:
Castiglione d'Adda
Maleo
Castelnuovo Bocca d'Adda
San Nazzaro
Villanova sull'Arda
Carzeto
San Secondo Parmense



Lodi > Parma – km 110

dettaglio arrivo


Da Viarolo a Viale J.F. Kennedy - ultimi 17km



- Viarolo, Provincia di Parma
- Via Savani, 43126 Parma PR
- Viale Piacenza, Parma PR
- Strada delle Fonderie, Parma PR
- Ponte Verdi, Ponte Giuseppe Verdi, 431
- Viale Paolo Toschi, 43121 Parma PR
- Ponte di Mezzo, Parma PR
- Via Massimo D'Azeglio, Parma PR
- Via John Fitzgerald Kennedy, 43125 Pa

Lodi > Parma – km 110

Viale J.F. Kennedy
Arrivo previsto ore 14,30



Arrivo in Viale J.F. Kennedy all'ingresso del
Parco Ducale.



Raggiungeremo poi la Corale Verdi dall'interno
del parco.





da Viarolo, PR a Via John
Fitzgerald Kennedy, 43125 Parma PR

In auto 17,7 km, 36 min

Annulla

Inserisci qui le tue note.

Viarolo

Provincia di Parma

↑ Procedi in direzione sud da Strada Provinciale 10/SP10 verso Borgo Salici
3 min (3,3 km)

Segui Str. Chiesa di Roncopascolo e Str. Parma Rotta fino a Strada Provinciale 9/Str. Baganzola/SP9
5 min (4,0 km)

↶ Svolta a sinistra e prendi Str. Chiesa di Roncopascolo
1,0 km

↷ Svolta a destra per rimanere su Str. Chiesa di Roncopascolo
750 m

📍 Alla rotonda, prosegui dritto su Str. Parma Rotta
2,3 km

Continua su Str. Baganzola. Guida in direzione di Via Savani/SP9 a Parma
5 min (3,2 km)

↷ Svolta a destra e prendi Strada Provinciale 9/Str. Baganzola/SP9
[i Continua a seguire Str. Baganzola/SP9](#)
1,7 km

📍 Alla rotonda, prendi la 2^a uscita e rimani su Str. Baganzola/SP9
280 m

📍 Alla rotonda, prendi la 2^a uscita e rimani su Str. Baganzola/SP9
550 m

↑ Continua su Str. Stallini
130 m

↶ Svolta a sinistra per rimanere su Str. Stallini
27 m

↶ Svolta leggermente a sinistra e prendi Str. dei Mercati
110 m

↷ Svolta a destra e prendi Via Savani/SP9
250 m

📍 Alla rotonda, prendi la 2^a uscita e rimani su Via Savani/SP9
83 m

12 min (10,5 km)

Via Savani

43126 Parma PR

↑ Procedi in direzione sud da Via Savani/SP9 verso Via Giuseppe Boccaccio

Entra nella rotonda

400 m

91 m

1 min (450 m)

Viale Piacenza

Parma PR

↑ Procedi in direzione ovest verso Via Savani/SP9

92 m

📍 Esci dalla rotonda e prendi Viale Piacenza

[i](#) [Attraversa la rotonda](#)

750 m

📍 Alla rotonda prendi la 3ª uscita e prendi Strada delle Fonderie

240 m

2 min (1,1 km)

Strada delle Fonderie

Parma PR

↑ Procedi in direzione sud da Strada delle Fonderie verso Ponte Giuseppe Verdi

180 m

28 s (180 m)

Ponte Giuseppe Verdi

Parma PR

↑ Procedi in direzione sudest su Ponte Giuseppe Verdi

100 m

📍 Alla rotonda prendi la 2ª uscita e prendi Viale Paolo Toschi

250 m

1 min (350 m)

Viale Paolo Toschi

43121 Parma PR

↑ Procedi in direzione nordest da Viale Paolo Toschi verso Viale Europa

130 m






↩ Svolta a sinistra e prendi Via Nicola Bettoli

65 m

↩ Svolta a sinistra e prendi Viale IV Novembre

190 m

→

-  Svolta a destra e prendi Viale Paolo Toschi
170 m
-  Alla rotonda, prosegui dritto su Viale Giovanni Mariotti
 Chiusura di alcuni tratti di questa strada: 07:30–19:30
350 m
-  Svolta a destra e prendi Ponte di Mezzo
 Chiusura: 07:30–19:30
110 m

4 min (1,0 km)

Ponte di Mezzo


Parma PR

-  Procedi in direzione nord da Via dei Farnese verso Borgo delle Grazie
200 m
-  Svolta a sinistra e prendi Borgo Rodolfo Tanzi
100 m
-  Svolta a sinistra e prendi Borgo Santo Spirito
190 m
-  Svolta a destra e prendi Vicolo Grossardi
57 m
-  Svolta a sinistra e prendi Via John Fitzgerald Kennedy
180 m




3 min (750 m)

Via John Fitzgerald Kennedy


43125 Parma PR

-  Procedi in direzione ovest su Via John Fitzgerald Kennedy
57 s (280 m)

Prendi Viale Piacenza in direzione di Strada delle Fonderie

-  Alla rotonda prendi la 1ª uscita e prendi Via Alberto Pasini
400 m
-  Alla rotonda, prosegui dritto su Viale Piacenza
 Attraversa la rotonda
800 m

Continua su Strada delle Fonderie in direzione di Viale Giovanni Mariotti

-  Alla rotonda prendi la 3ª uscita e prendi Strada delle Fonderie
400 m
-  Strada delle Fonderie svolta a sinistra e diventa Ponte Giuseppe Verdi
100 m

📍 Alla rotonda prendi la 1^a uscita e prendi Viale Giovanni Mariotti

⚠️ Chiusura di alcuni tratti di questa strada: 07:30–19:30

1 min (350 m)

Guida in direzione di Via Massimo D'Azeglio

2 min (450 m)

➡️ Svolta a destra e prendi Ponte di Mezzo

⚠️ Chiusura di alcuni tratti di questa strada: 07:30–19:30

110 m

⬆️ Continua su Via Massimo D'Azeglio

350 m

8 min (2,8 km)

Via Massimo D'Azeglio

Parma PR

⬆️ Procedi in direzione ovest da Via Massimo D'Azeglio verso Borgo Pietro Cocconi

350 m

📍 Alla rotonda, prendi la 1^a uscita

67 m

⬆️ Continua su Via John Fitzgerald Kennedy

220 m

3 min (650 m)

Via John Fitzgerald Kennedy

43125 Parma PR

Queste indicazioni stradali servono solo per pianificare il viaggio. Le condizioni stradali e di esercizio potrebbero differire dai risultati delle mappe a causa di lavori in corso, traffico, meteo o altri eventi. Pianifica il tuo percorso considerando questi fattori. Rispetta la segnaletica stradale.