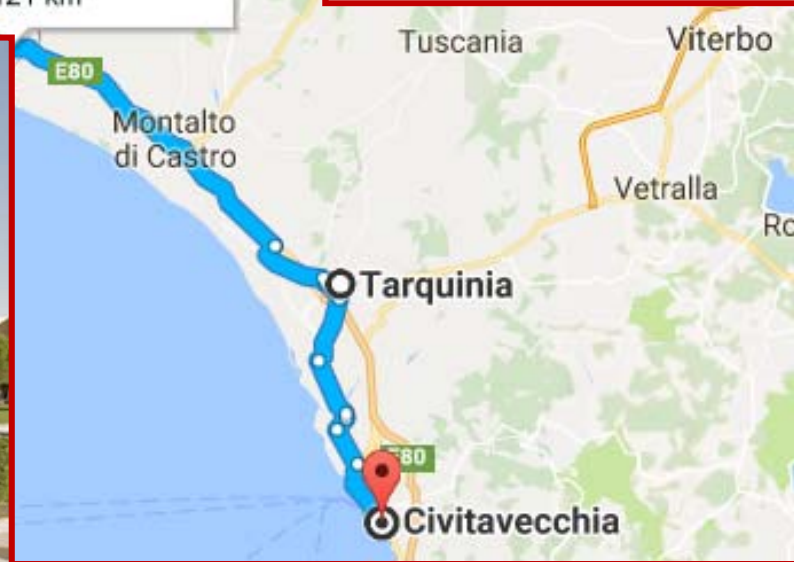
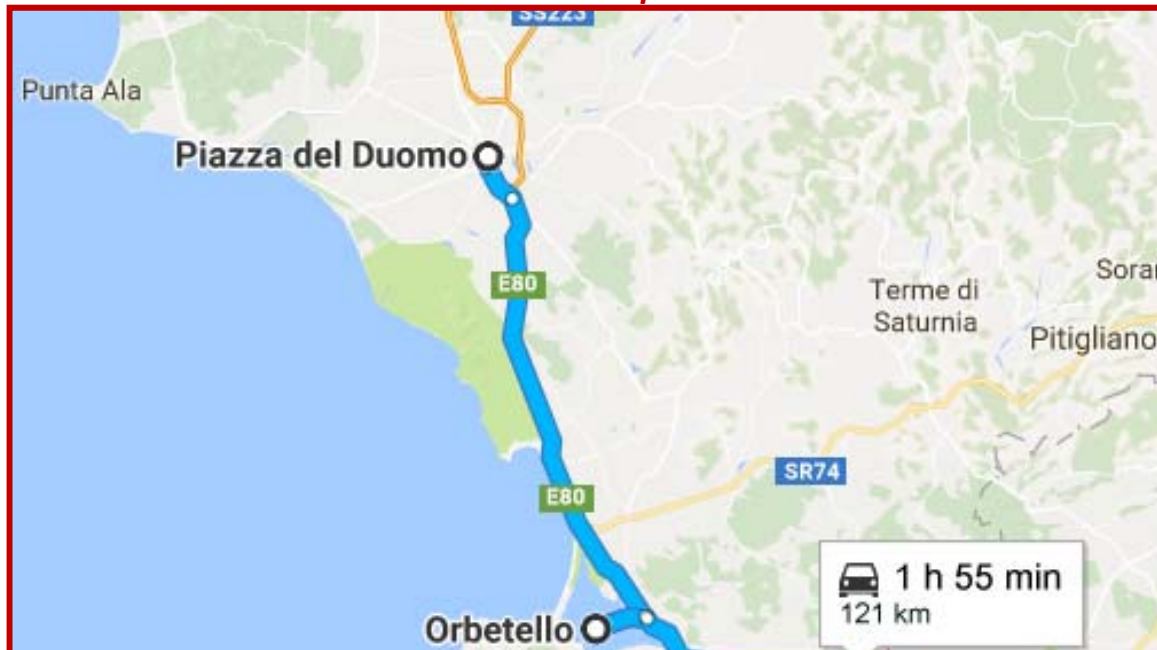


# Grosseto > Civitavecchia - 113km

Tappa nr 8 - Domenica 2 Luglio  
ore 8 partenza da Via Marocco



**comuni attraversati:**

Orbetello

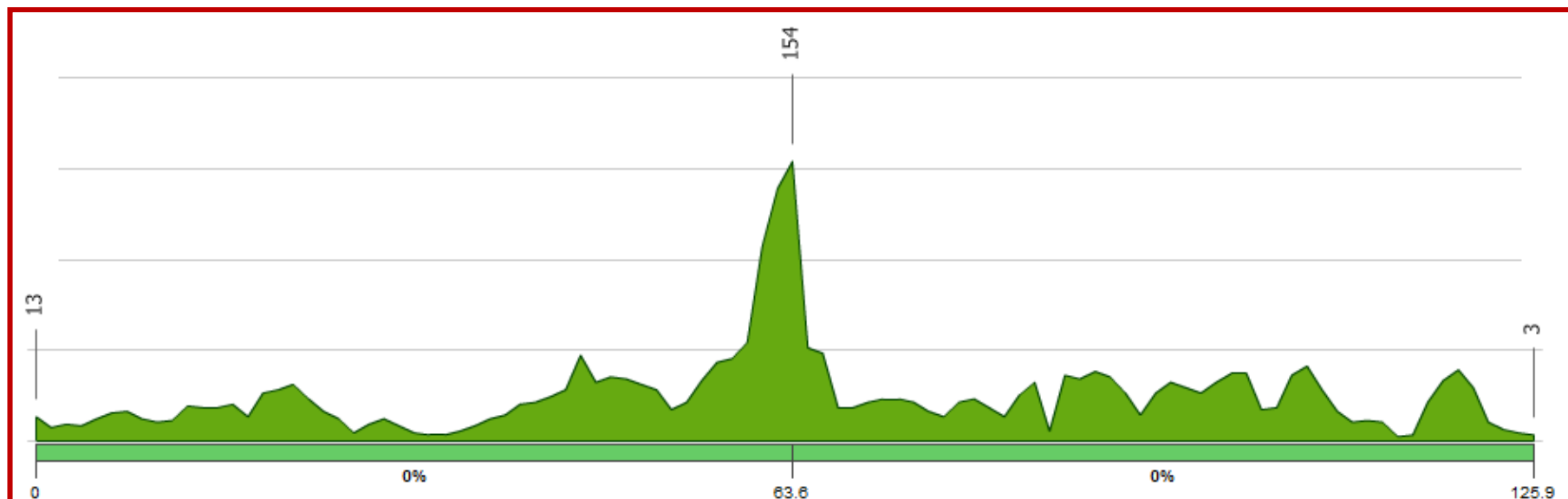
Tarquinia

1.166 m



*Profilo altimetrico*

1.163 m



# Grosseto > Civitavecchia - 113km

*Sosta a Orbetello (COOP) Via Paolo Borsellino dopo 44km*

*Arrivo previsto ore 9,30*

*Ripartenza ore 10,30*

## Grosseto

Provincia di Grosseto

- > Prendi Strada Statale 1 Via Aurelia/E80 da Viale Alessandro Manetti, Viale Sidney Sonnino e SP154

7 min (4,8 km)

- > Segui Strada Statale 1 Via Aurelia/E80 in direzione di SP161 a Orbetello. Prendi l'uscita Orbetello da Strada Statale 1 Via Aurelia/E80

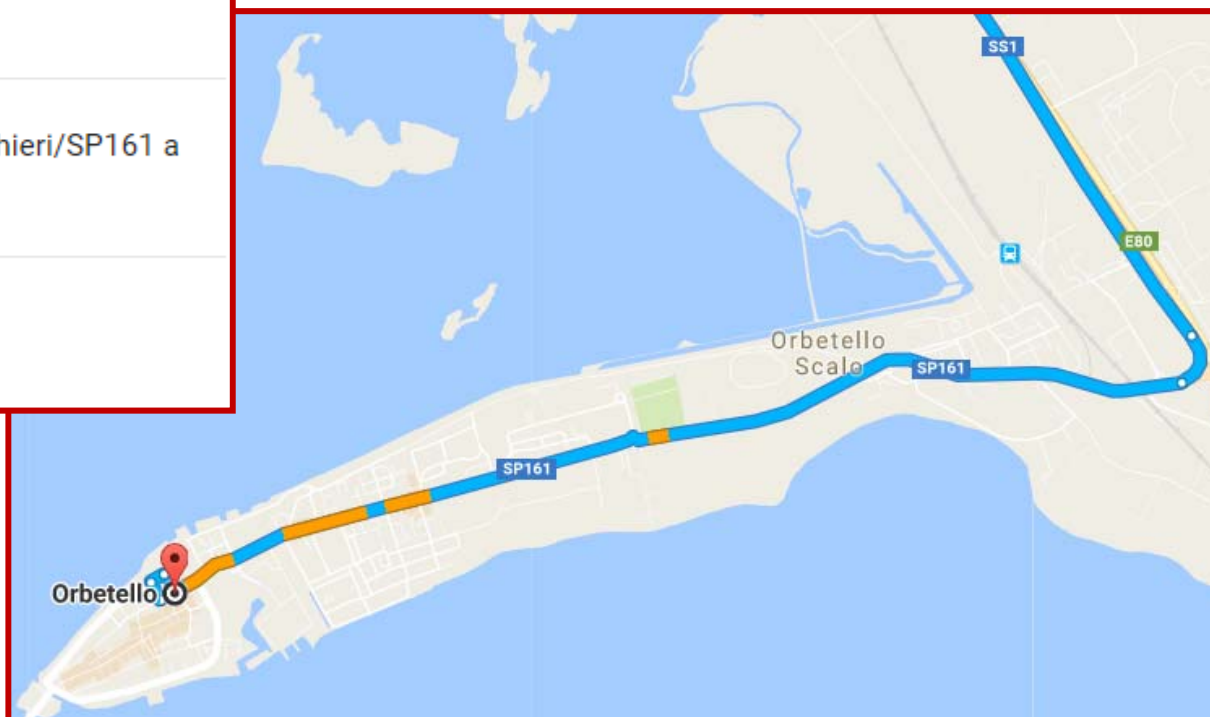
23 min (34,8 km)

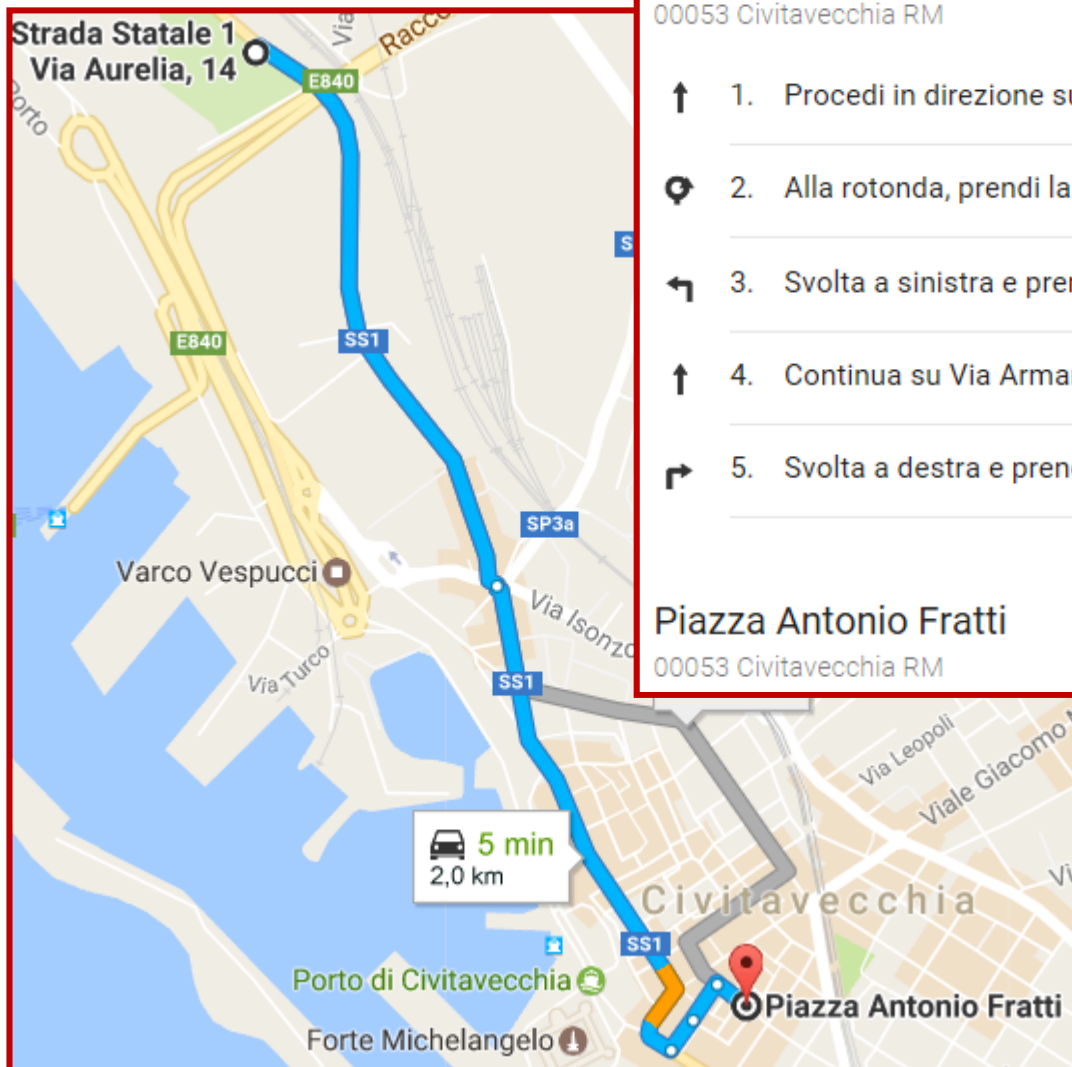
- > Guida in direzione di Via Dante Alighieri/SP161 a Orbetello

7 min (4,1 km)

## Orbetello

Provincia di Grosseto





## Strada Statale 1 Via Aurelia, 14

00053 Civitavecchia RM

- ↑ 1. Procedi in direzione sudest da Strada Statale 1 Via Aurelia verso Via Flavio Gioia
- 📍 2. Alla rotonda, prendi la 2<sup>a</sup> uscita e rimani su Strada Statale 1 Via Aurelia
- ↶ 3. Svolta a sinistra e prendi Piazzale degli Eroi
- ↑ 4. Continua su Via Armando Diaz
- ↷ 5. Svolta a destra e prendi Via Cesare Battisti


## Piazza Antonio Fratti

00053 Civitavecchia RM

# **Grosseto > Civitavecchia - 113km**

*Civitavecchia, Piazza Fratti*

*Arrivo previsto ore 13*





da Via Tarquinia, 34, 00053  
Civitavecchia RM a Piazza Antonio Fratti

In auto 1,9 km, 6 min

Annulla

Inserisci qui le tue note.

## Via Tarquinia, 34

00053 Civitavecchia RM

-  Procedi in direzione sudest da Strada Statale 1 Via Aurelia verso Via Luigi Galvani 850 m

---

-  Alla rotonda, prendi la 2<sup>a</sup> uscita e rimani su Strada Statale 1 Via Aurelia 850 m

---

-  Svoltata a sinistra e prendi Piazzale degli Eroi 58 m

---

-  Continua su Via Armando Diaz 73 m

---

-  Svoltata a destra e prendi Via Cesare Battisti 57 m

## Piazza Antonio Fratti

00053 Civitavecchia RM

Queste indicazioni stradali servono solo per pianificare il viaggio. Le condizioni stradali e di esercizio potrebbero differire dai risultati delle mappe a causa di lavori in corso, traffico, meteo o altri eventi. Pianifica il tuo percorso considerando questi fattori. Rispetta la segnaletica stradale.