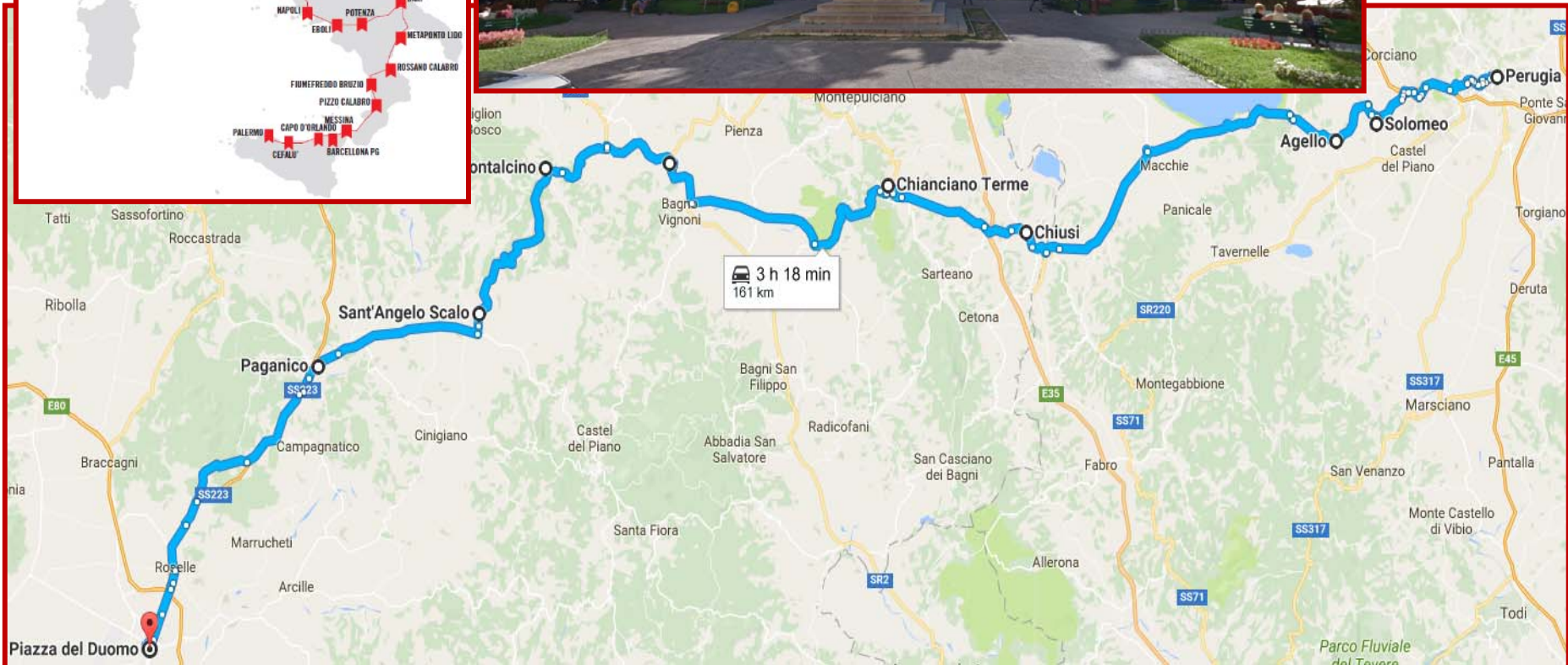


Perugia > Grosseto - 165km

Tappa nr 7 - Sabato 1 Luglio
ore 7 partenza da Piazza Italia



Perugia > Grosseto - 165km

Tappa nr 7 - Sabato 1 Luglio

Comuni attraversati:

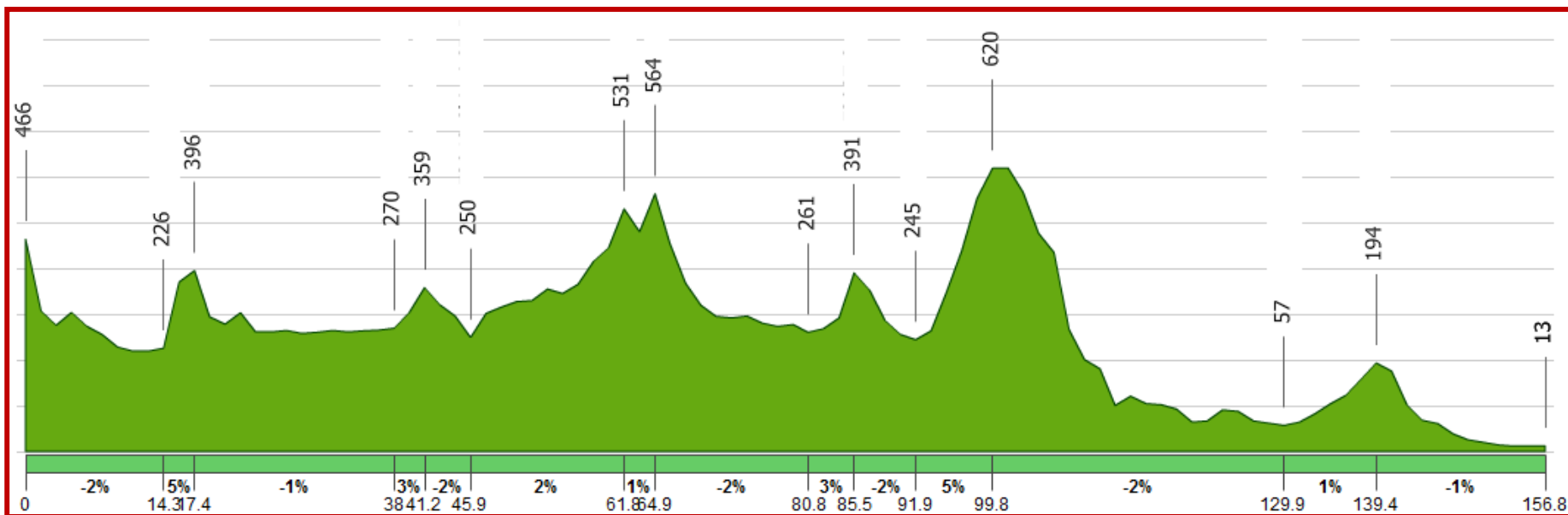
Solomeo
Chiusi
Chianciano terme
Montalcino
Paganico

2.155 m



Profilo altimetrico

2.620 m



Perugia > Grosseto - 165km

Sosta a Paganico dopo 140 km

Arrivo previsto ore 16,30

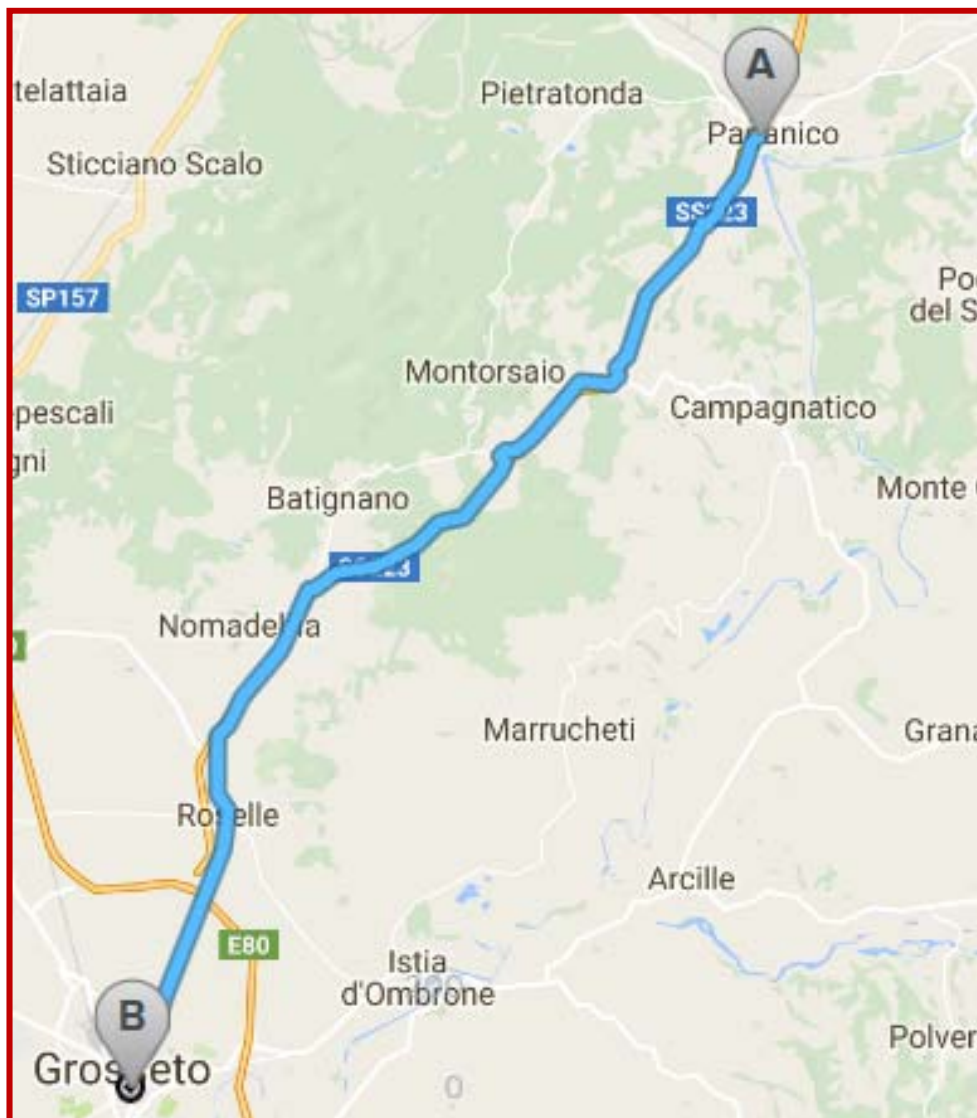
Ripartenza ore 17,00



Perugia > Grosseto - 165km

dettaglio arrivo

Da Paganico a Grosseto – ultimi 26km



Paganico

Provincia di Grosseto

- > Prendi SS223
2 min (1,6 km)
- > Segui SS223 in direzione di Via Rosellana a Grosseto. Prendi l'uscita Grosseto da SS223
13 min (21,2 km)
- > Prendi Via Senese fino alla tua destinazione a Grosseto
8 min (4,6 km)

Grosseto

Provincia di Grosseto

Perugia > Grosseto - 165km

Grosseto, piazza del Duomo

Arrivo previsto ore 18



Inserisci qui le tue note.

Paganico

Provincia di Grosseto

Prendi SP153 in direzione di Via Batignanese Belvedere a Grosseto

19 min (15,0 km)

- ↑ Procedi in direzione sud da Strada Provinciale Cipressino/Viale della Stazione/SP64 verso Via Circondaria Nord
[i](#) Continua a seguire SP64

- ↑ Prosegui dritto

- ↑ Prosegui dritto

- ↪ Svolta a destra

- ↵ Svolta a sinistra

- 📍 Alla rotonda prendi la 1ª uscita e prendi Via Senese Nord/SP153
[i](#) Continua a seguire SP153

Segui Via Batignanese Belvedere fino a Via Batignanese

2 min (1,9 km)

- ↑ Prosegui dritto su Via Batignanese Belvedere

- ↵ Svolta a sinistra e prendi Str. della Valle

Continua su Via Batignanese. Prendi Via Rosellana e Via Senese in direzione di Via Antonio Gramsci a Grosseto

16 min (9,9 km)

- ↪ Svolta a destra e prendi Via Batignanese

- ↑ Continua su Via Rosellana

- 📍 Alla rotonda, prendi la 3ª uscita e rimani su Via Rosellana

- ↑ Continua su Via Senese
[i](#) Attraversa la rotonda

- 📍 Alla rotonda, prendi la 2ª uscita e rimani su Via Senese

-  Alla rotonda, prosegui dritto su Piazza Volturno 72 m


-  Continua su Via Guglielmo Oberdan 450 m


-  Alla rotonda prendi la 3ª uscita e prendi Via IV Novembre 150 m


-  Via IV Novembre svolta a destra e diventa Viale Alessandro Manetti 500 m


-  Svolta a sinistra e prendi Via Leonardo Ximenes 150 m


Continua su Via Antonio Gramsci. Prendi Via Daniele Manin in direzione di Piazza del Duomo

-  Svolta a sinistra e prendi Via Antonio Gramsci 1 min (240 m)

-  Prosegui dritto su Via Daniele Manin 120 m

-  Svolta a sinistra e prendi Piazza Dante Alighieri 84 m

-  Svolta a destra e prendi Piazza del Duomo 24 m

-  12 m

Piazza del Duomo

58100 Grosseto GR

Queste indicazioni stradali servono solo per pianificare il viaggio. Le condizioni stradali e di esercizio potrebbero differire dai risultati delle mappe a causa di lavori in corso, traffico, meteo o altri eventi. Pianifica il tuo percorso considerando questi fattori. Rispetta la segnaletica stradale.