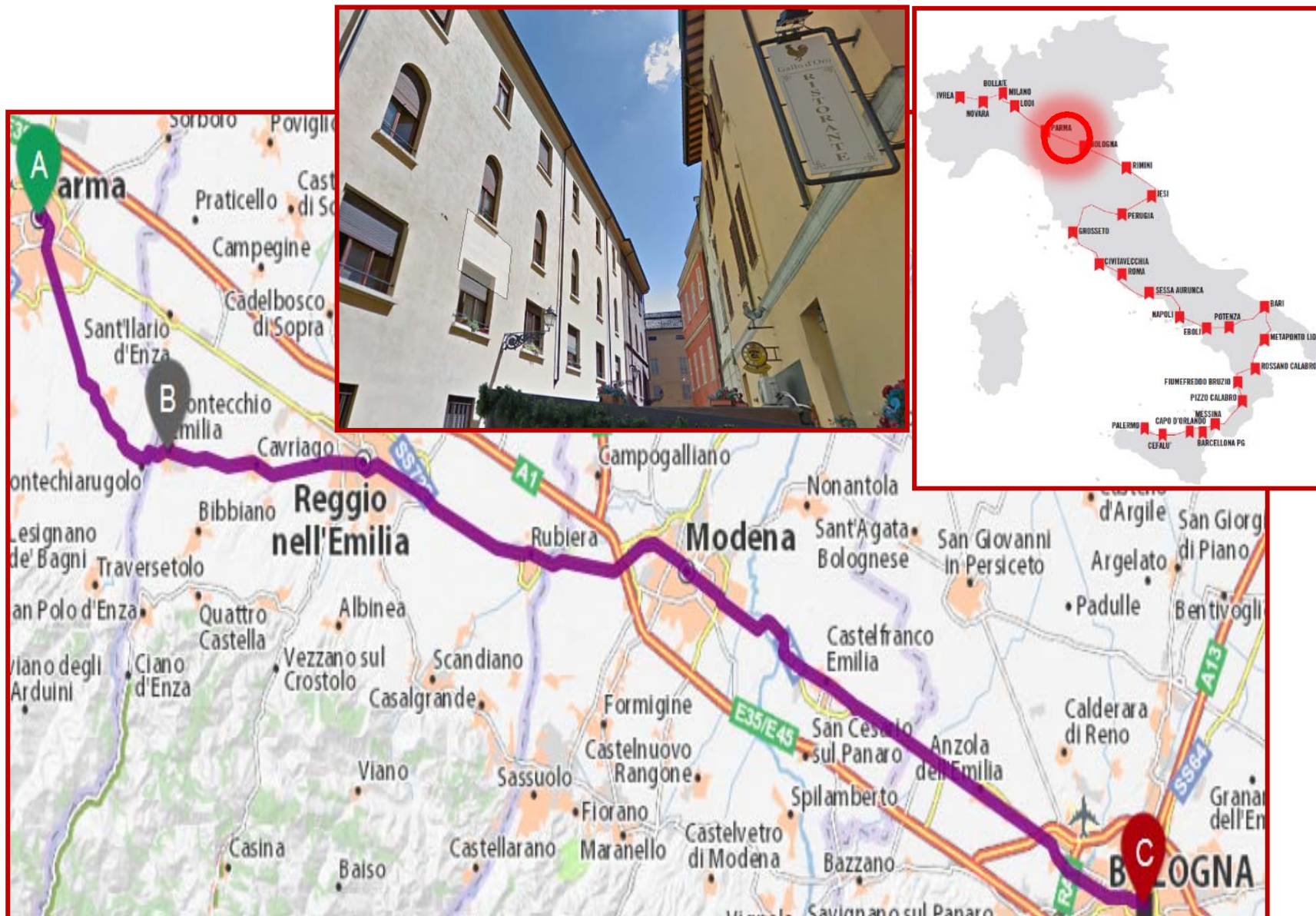


Parma > Bologna - km 110

Tappa nr 3 - Martedì 27 Giugno
ore 8 partenza da Via Borgo della Salina, 7 (Hotel)



Parma > Bologna - km 110

Tappa nr 3 - Martedì 27 Giugno

comuni attraversati:

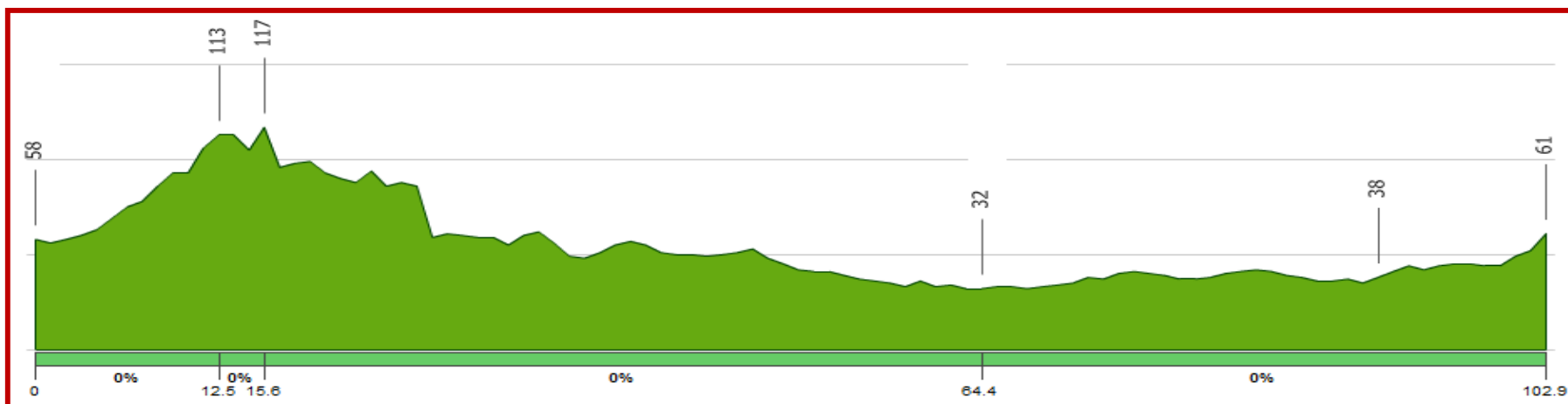
- Pilastrello
- Montecchio Emilia
- Cavriago
- Reggio Emilia
- Rubiera
- Modena
- Castelfranco Emilia
- Anzola dell'Emilia
- Borgo Panigale

189 m



Profilo altimetrico

176 m

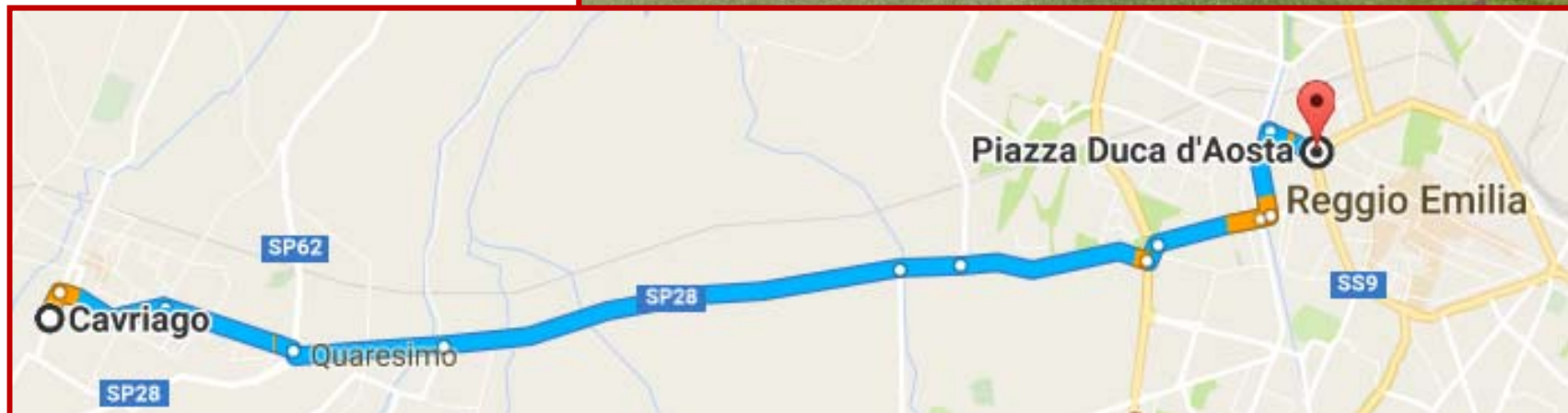



Parma > Bologna - km 110

sosta a Reggio Emilia piazza Duca d'Aosta dopo 34 km

arrivo previsto h10,00

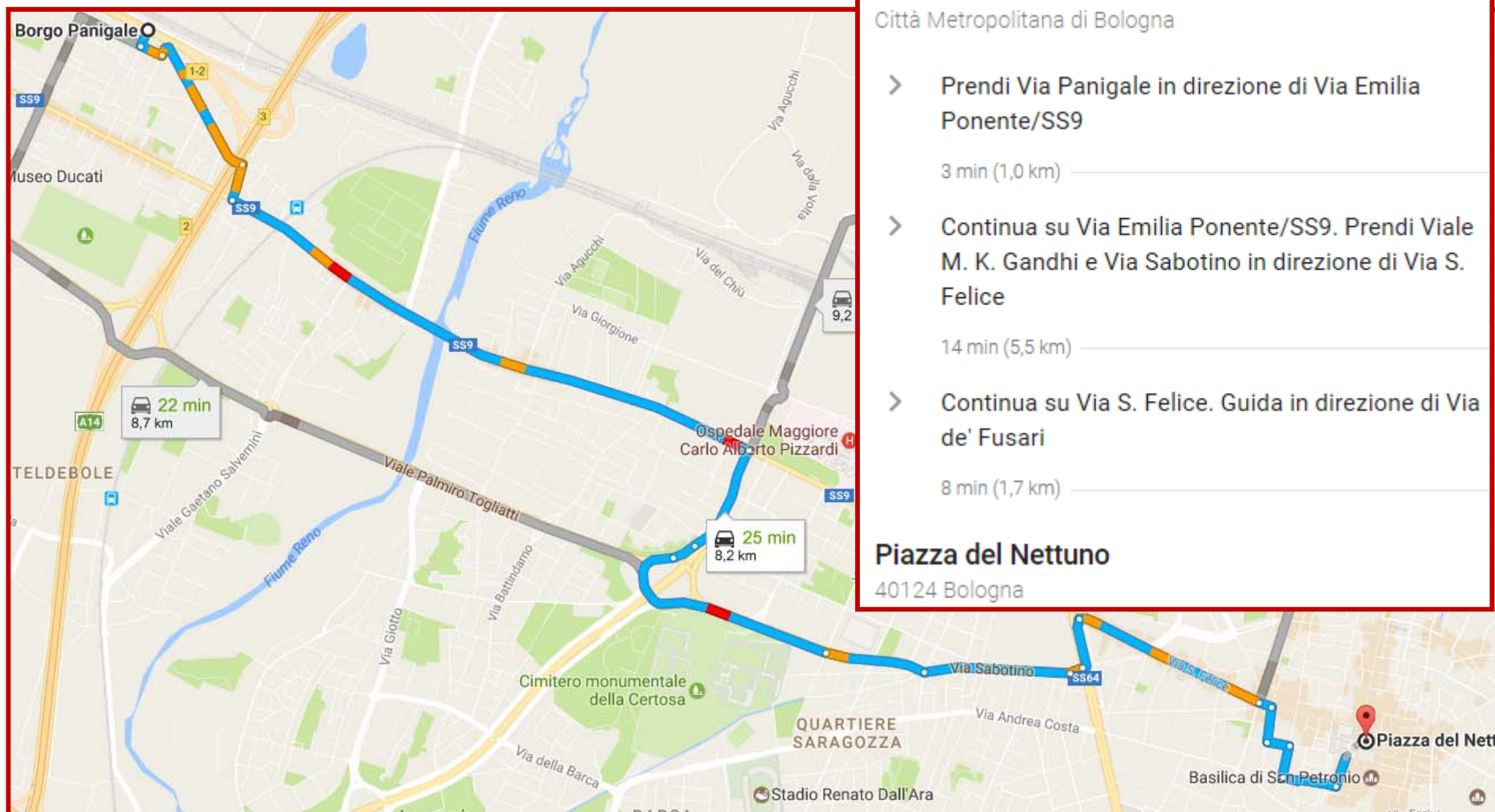
ripartenza h11,00 circa



Parma > Bologna - km 110


dettaglio arrivo

Da Borgo Panigale a Bologna - Piazza del Nettuno – ultimi 9km



Parma > Bologna - km 110

Piazza del Nettuno
Arrivo previsto ore 15,30





da Borgo Panigale, BO a Piazza del Nettuno, Bologna In auto 8,2 km, 22 min

Annulla

Inserisci qui le tue note.

Borgo Panigale

Città Metropolitana di Bologna

Prendi Via Panigale in direzione di Via Emilia Ponente/SS9

- 3 min (1,0 km)
- ↑ Procedi in direzione sudovest da Via Bruno Bencivenni verso Via Domenico Biancolelli
- 75 m
- ↩ Svolta a sinistra e prendi Via Domenico Biancolelli
- 100 m
- ↑ Via Domenico Biancolelli svolta a sinistra e diventa Via Panigale
- 650 m
- ↪ Svolta a destra per rimanere su Via Panigale
- 160 m

Continua su Via Emilia Ponente/SS9. Prendi Viale M. K. Gandhi e Via Sabotino in direzione di Via S. Felice

- 14 min (5,5 km)
- ↩ Svolta a sinistra e prendi Via Emilia Ponente/SS9
- 2,5 km
- ↪ Svolta a destra e prendi Viale Sandro Pertini
- 400 m
- ⤴ Usa la corsia di destra per prendere lo svincolo SS9 per Tangenziale/Autostrade/Modena/Borgo Panigale/Centro
- 80 m
- ↑ Continua su Asse Attrezzato Sud - Ovest
- 110 m
- 📍 Alla rotonda prendi la 3ª uscita e prendi Viale M. K. Gandhi
- 1,1 km
- ↑ Continua su Via Tolmino
- 450 m
- ↑ Via Tolmino svolta leggermente a sinistra e diventa Via Sabotino
- 650 m
- ↩ Svolta leggermente a sinistra per rimanere su Via Sabotino
- 58 m
- ↩ Svolta a sinistra alla 1a traversa e prendi Strada Statale Porrettana/Viale Giovanni Vicini/SS64
- 230 m

Continua su Via S. Felice. Guida in direzione di Via de' Fusari

- 8 min (1,7 km)
- ↪ Svolta a destra e prendi Via S. Felice
- 850 m
- ⚠ Ingresso in zona a pedaggio tra 350 m in Via Della Grada
- ▲

-  Prosegui dritto su Via Ugo Bassi 57 m

-  Via Ugo Bassi svolta a destra e diventa Via Alfredo Testoni 150 m

-  Svolta a sinistra e prendi Via Porta Nova 95 m

-  Svolta a destra e prendi Via Cesare Battisti 140 m

-  Svolta a sinistra e prendi Via Santa Margherita 240 m





























-  Via Santa Margherita svolta a sinistra e diventa Via de' Fusari 130 m





























Piazza del Nettuno

40124 Bologna

Queste indicazioni stradali servono solo per pianificare il viaggio. Le condizioni stradali e di esercizio potrebbero differire dai risultati delle mappe a causa di lavori in corso, traffico, meteo o altri eventi. Pianifica il tuo percorso considerando questi fattori. Rispetta la segnaletica stradale.

| km | tempo (media 15 km/h) | Partenza: Parma, Strada Giuseppe Garibaldi |
|--------|-----------------------------|--|
| | | Uscire da Parma |
| | | Continuare su: Viale Mentana |
| 1.4 km | 00h05 | ⤵ a rotonda, Barriera Repubblica, prendere la 1° uscita: Viale San Michele |
| 1.8 km | 00h07 | ⤵ a rotonda, Piazzale Risorgimento, prendere la 2° uscita: Viale Duca Alessandro |
| 2 km | 00h08 | ⤵ fare a sinistra : Viale Anteo Ed Alessandro Viotti |
| 2 km | 00h09 | ⤵ fare a destra : Strada Pomponio Torelli |
| 3 km | 00h12 | ⤵ a rotonda, prendere la 2° uscita: Strada Traversetolo |
| 3.5 km | 00h15 | ⤵ a rotonda, Strada Traversetolo, prendere la 3° uscita: SP513R / Strada Traversetolo |
| 4 km | 00h17 | ⤵ a rotonda, Strada Traversetolo, prendere la 4° uscita : SP513R |
| | | Uscita Parma |
| 4.5 km | 00h18 | Continuare su: SP513R |
| 4.5 km | 00h19 | ⤵ continuare a sinistra : SP513R |
| 4.5 km | 00h19 | ⤵ a rotonda, prendere la 2° uscita: SP513R |
| 7.5 km | 00h32 | ⤵ a rotonda, prendere la 3° uscita: SP513R |
| 9 km | 00h39 | Attraversare Pilastrello |
| 9.5 km | 00h41 | ⤵ a rotonda, Strada Traversetolo, prendere la 3° uscita: SP18 |
| | | Uscita Pilastrello |
| 10 km | 00h44 | Continuare su: SP18 |
| 11 km | 00h45 | ⤵ prossimità di Monticelli Terme , Alla rotonda, prendere la 1° uscita Continuare su: SP18 |
| 13 km | 00h56 | ⤵ a rotonda, prendere la 2° uscita: SP18 |
| | | Attraversare Basilicogiano |
| 14 km | 01h01 | ⤵ fare a sinistra : SP18 |
| | | Uscita Basilicogiano |
| 15 km | 01h02 | Continuare su: SP18 |
| 17 km | 01h12 | Continuare su: SP28 |
| 17 km | 01h14 | Attraversare Montecchio Emilia |
| 18 km | 01h16 | ⤵ fare a sinistra : Via Borso d'Este |
| 18 km | 01h17 | ⤵ fare a destra : Via Alfonso d'Este |
| 18 km | 01h17 | ⤵ fare a sinistra : Via Guglielmo Marconi |
| 18 km | 01h17 | ⤵ continuare a destra : Via Guglielmo Marconi |
| 18 km | 01h18 | Continuare su: Piazzale Cavour |
| 18 km | 01h18 | Continuare su: Via Ercole Franchini |
| | | Uscita Montecchio Emilia |
| 18 km | 01h19 | Tappa A: Montecchio Emilia, Via Ercole Franchini |
| 19 km | 01h19 | ⤵ fare a destra : SP12 / Via dei Mille |
| 19 km | 01h19 | ⤵ continuare a destra : SP12 / Via dei Mille |
| 19 km | 01h20 | ⤵ fare a sinistra : Via Pietro Boni |
| 19 km | 01h21 | ⤵ fare a sinistra : Via 20 Settembre |
| 19 km | 01h23 | Continuare su: Strada Barco |
| | | Continuare su: Strada Barco |
| 21 km | 01h28 | Alla rotonda, prendere la 3° uscita: SP28 |
| 23 km | 01h40 | Alla rotonda, prendere la 3° uscita: Via Nazario Sauro |
| 24 km | 01h42 | Attraversare Cavriago |
| 24 km | 01h43 | Continuare su: Via Andrea Rivasi |
| 25 km | 01h46 | Continuare su: Via D.G. Govi |
| 25 km | 01h48 | ⤵ fare a sinistra : SP62 / Via Mercato |
| 25 km | 01h48 | ⤵ fare a destra : Via della Repubblica |
| 26 km | 01h51 | ⤵ a rotonda, Via della Repubblica, prendere la 3° uscita: Via della Repubblica |
| | | Uscita Cavriago |
| 27 km | 01h55 | Alla rotonda, prendere la 2° uscita: SP28 |
| 31 km | 02h11 | Attraversare Reggio nell'Emilia |
| 31 km | 02h11 | Continuare su: Via Gorizia |
| 32 km | 02h18 | ⤵ a rotonda, Via Gorizia, prendere la 2° uscita |
| 32 km | 02h18 | ⤵ i immediatamente , girare a destra : Via Premuda |
| 33 km | 02h22 | Continuare su: Via del Gattaglio |
| 33 km | 02h24 | Continuare su: Via Sergio Beretti |

| | | |
|---------|-------|---|
| 34 km | 02h25 |  girare a destra : SS9 |
| 35 km | 02h31 |  continuare a destra : SS9 |
| 39 km | 02h46 |  alla rotonda, Via Ferdinando Bocconi, prendere la 2° uscita: SS9 / Via Louis Pasteur |
| 40 km | 02h50 |  girare a destra |
| 40 km | 02h50 |  girare immediatamente , girare a sinistra : Via Emilia Romagna |
| | | Uscita Reggio nell'Emilia |
| 40 km | 02h52 | Continuare su: Via Emilia Romagna |
| 40 km | 02h53 | Girare a destra : SS9 |
| 46 km | 03h17 | Girare a sinistra |
| 46 km | 03h18 |  Rubiera , poi immediatamente , girare a destra : Via Emilia Ovest |
| 46 km | 03h18 | Attraversare Rubiera |
| 47 km | 03h20 |  girare a destra |
| 47 km | 03h20 |  girare immediatamente , girare a sinistra : SS9 |
| 47 km | 03h23 |  alla rotonda, Viale Giacomo Matteotti, prendere la 1° uscita: Largo Fratelli Cairoli |
| 48 km | 03h24 |  girare a sinistra : Via Emilia Ovest |
| 48 km | 03h24 | Continuare su: Via Emilia Est |
| | | Uscita Rubiera |
| 49 km | 03h29 | Continuare su: SS9 |
| 53 km | 03h48 | Attraversare Modena |
| 55 km | 03h57 | Prendere Via Emilia Ovest |
| 58 km | 04h07 |  girare a sinistra |
| 58 km | 04h08 |  girare immediatamente , girare a destra : Via Walter Tabacchi |
| 58 km | 04h09 | Continuare su: Via Sandro Cabassi |
| 58 km | 04h10 |  girare a sinistra : Via Emilia Ovest |
| 59 km | 04h14 |  girare a sinistra : Via Benedetto Bacchini |
| 59 km | 04h15 |  girare a destra : Via Severino Fabriani |
| 60 km | 04h15 | Continuare su: Via Bono Da Nonantola |
| 60 km | 04h16 |  girare a destra : Via Jacopo Berengario |
| 60 km | 04h16 |  continuare a sinistra : Via Jacopo Berengario |
| 60 km | 04h16 |  girare a sinistra : Largo Porta Sant'Agostino |
| 60 km | 04h17 | Continuare su: Via Emilia Centro |
| <0.1 km | | Strada privata per <0.1 km |
| 61 km | 04h20 | Continuare su: Largo Porta Bologna |
| 61 km | 04h21 | Continuare su: Largo Giuseppe Garibaldi |
| 61 km | 04h22 | Continuare su: Via Emilia Est |
| 63 km | 04h31 |  girare a sinistra |
| 63 km | 04h31 |  alla rotonda, Via Emilia Est, prendere la 2° uscita: SS9 in direzione di: Bologna |
| 65 km | 04h40 | Continuare su: SS9 |
| 71 km | 05h03 | Girare a sinistra : Via Emilia Ovest |
| 71 km | 05h03 | Attraversare Castelfranco Emilia |
| 71 km | 05h03 |  girare a sinistra : Via Emilia Ovest |
| 72 km | 05h10 | Continuare su: Piazza Antonio Gramsci |
| 72 km | 05h10 |  alla rotonda, prendere la 1° uscita |
| 72 km | 05h10 |  girare immediatamente , girare a destra : Corso Martiri |
| 73 km | 05h15 | Continuare su: Via Emilia Est |
| | | Uscita Castelfranco Emilia |
| 75 km | 05h22 | Continuare su: Via Emilia Est |
| 75 km | 05h22 | Alla rotonda, prendere la 1° uscita in direzione di: Rimini, Modena |
| 75 km | 05h22 |  girare immediatamente , girare a sinistra : SS9 in direzione di: Bologna - Rimini |
| 84 km | 06h02 |  in prossimità di Anzola dell'Emilia , Prendere Via Emilia |
| 85 km | 06h06 | Attraversare Anzola dell'Emilia |
| 89 km | 06h20 |  alla rotonda, prendere la 3° uscita: Via Emilia |
| | | Uscita Anzola dell'Emilia |
| 89 km | 06h21 | A Lavino di Mezzo , continuare su: Via Emilia |
| 89 km | 06h22 | Continuare su: Via Marco Emilio Lepido |
| 90 km | 06h26 | Continuare su: Via Marco Emilio Lepido |
| 90 km | 06h26 | Continuare su: SS9 |
| 91 km | 06h28 |  in prossimità di Borgo Panigale , Continuare a sinistra : SS9 in direzione di: Borgo Panigale |
| 91 km | 06h30 |  continuare a sinistra : SS9 in direzione di: |

| | | |
|--------|-------|--|
| 91 km | 06h31 | Attraversare Borgo Panigale |
| 92 km | 06h34 | Continuare su: Viale Alcide De Gasperi |
| 93 km | 06h38 |  a rotonda, Rotonda Fabio Taglioni, prendere la 2° uscita: Viale Alcide De Gasperi |
| 94 km | 06h41 |  a rotonda, Rotonda Benedetto Croce, prendere la 2° uscita: Viale Palmiro Togliatti in direzione di: Centro, Fiera A13 - A14 - Padova - Ancona |
| 94 km | 06h45 |  a rotonda, Rotonda Battaglia di Casteldebole, prendere la 2° uscita: Viale Palmiro Togliatti Uscita Borgo Panigale |
| 95 km | 06h46 | Continuare su: Ponte Bacchelli Riccardo / Viale Palmiro Togliatti |
| 95 km | 06h47 | Entrare in Bologna |
| 95 km | 06h47 | Continuare su: Ponte Bacchelli Riccardo / Viale Palmiro Togliatti |
| 96 km | 06h52 |  a rotonda, Rotonda Luciano Romagnoli, prendere la 2° uscita: Viale Mohandas Karamchand Gandhi |
| 97 km | 06h56 | Continuare su: Via Tolmino |
| 98 km | 06h58 | Continuare su: Via Sabotino |
| 98 km | 07h01 |  ntinuare a destra : Via Sabotino |
| 98 km | 07h01 |  rare a sinistra : Viale Giovanni Vicini |
| 98 km | 07h01 |  rare a sinistra |
| 98 km | 07h01 |  i immediatamente , girare a destra : Via della Grada |
| 98 km | 07h02 |  rare a destra |
| 98 km | 07h02 |  i immediatamente , girare a sinistra : Via della Grada |
| 99 km | 07h03 |  rare a destra : Via San Felice |
| 99 km | 07h05 | Continuare su: Via Ugo Bassi |
| 99 km | 07h06 |  rare a sinistra : Via Nazario Sauro |
| 99 km | 07h06 |  rare a destra : Via Monte Grappa |
| 100 km | 07h07 |  rare a sinistra : Via Porta di Castello |
| 100 km | 07h07 |  rare a destra : Via Manzoni |
| 100 km | 07h08 |  rare a sinistra |
| 100 km | 07h08 |  i immediatamente , girare a destra : Via De'Piatesi |
| 100 km | 07h08 |  rare a destra |
| 100 km | 07h08 |  i immediatamente , girare a sinistra : Via del Monte |
| 100 km | 07h08 |  rare a destra : Via Carbonara |
| 100 km | 07h09 |  rare a sinistra : Via degli Albari |
| 100 km | 07h09 |  rare a destra |
| 100 km | 07h09 |  i immediatamente , girare a sinistra : Via San Nicolò |
| 100 km | 07h09 |  rare a sinistra : Via Guglielmo Oberdan |
| 100 km | 07h09 |  rare a destra : Via San Simone |
| 100 km | 07h09 |  rare a destra : Vicolo Mandria |
| 100 km | 07h10 |  rare a sinistra : Vicolo San Giobbe |
| 100 km | 07h10 |  rare a destra : Via De'Giudei |
| 100 km | 07h10 | Continuare su: Piazza di Porta Ravennana |
| 100 km | 07h10 | Arrivo: Bologna, Piazza della Mercanzia |